

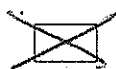


Comune di Pordenone

**CONCORSO PUBBLICO, PER ESAMI, PER LA COPERTURA DI N. 2  
POSTI A TEMPO PIENO E INDETERMINATO DI "FUNZIONARIO  
TECNICO" (CATEGORIA D – POSIZIONE ECONOMICA D1)**

**SECONDA PROVA SCRITTA**

TRACCIA ESTRATTA



TRACCIA NON ESTRATTA



SIGLA CANDIDATO N. 1

SIGLA PRESIDENTE COMMISSIONE

SIGLA COMPONENTE COMMISSIONE

SIGLA COMPONENTE COMMISSIONE

**Traccia n. 3**

## TRACCIA N. 3

Si chiede un dimensionamento di massima delle superfici a standards (parcheggio di relazione e verde pubblico) da reperire all'interno di un PAC avente i seguenti dati dimensionali:

superficie territoriale 3,75 ha (lotto rettangolare adiacente a viabilità pubblica 250 m. x 150 m.

It 0,60 mc/mq

Destinazione d'uso ammesse:

80% a destinazione residenziale

20% a destinazione commerciale al dettaglio

Standard per parcheggio di relazione

3,5 mq/abitante (1 abitante = 150 mc)


60% Sv per esercizi commerciali (Sv = superficie di vendita)

Standard per nucleo elementare di vendita (solo su destinazione residenziale)

6 mq/abitante (1 abitante = 150 mc)

L'attuazione del PAC prevede, oltre alla realizzazione degli standards di cui sopra, la cessione all'amministrazione comunale di una porzione dell'area di proprietà di dimensione tale da consentire la realizzazione di un parcheggio scambiatore di almeno 200 stalli con relative opere per la laminazione delle acque meteoriche nel rispetto del principio di invarianza idraulica.

Si chiede un elaborato grafico di massima illustrante l'intervento e, relativamente al parcheggio scambiatore, la predisposizione della documentazione correlata (relazione illustrativa, quadro tecnico economico di spesa, nonché il cronoprogramma della fattibilità tecnico-economica).

The image shows four distinct handwritten marks in black ink. From left to right: a circular scribble, a large stylized signature, a smaller signature, and a vertical line with a hook at the bottom.



Comune di Pordenone

**CONCORSO PUBBLICO, PER ESAMI, PER LA COPERTURA DI N. 2  
POSTI A TEMPO PIENO E INDETERMINATO DI "FUNZIONARIO  
TECNICO" (CATEGORIA D – POSIZIONE ECONOMICA D1)**

**SECONDA PROVA SCRITTA**

TRACCIA ESTRATTA

TRACCIA NON ESTRATTA

SIGLA CANDIDATO N. 1

SIGLA PRESIDENTE COMMISSIONE

SIGLA COMPONENTE COMMISSIONE

SIGLA COMPONENTE COMMISSIONE

*[Handwritten signatures on four horizontal lines]*

**Traccia n. 2**

## TRACCIA N. 2

In adiacenza ad una strada extraurbana secondaria costituita da una corsia di 4.00m per senso di marcia e banchina di 2m, è presente un'area privata di 0.5ha destinata urbanisticamente a parcheggio di interscambio.


L'area, attualmente privata, è di forma rettangolare 100x50m ed è attualmente utilizzata per piantumazioni agricole. L'area inoltre è attraversata diagonalmente da un corso d'acqua in classe 5 secondo la LR 11-2015; il corso d'acqua ha sezione irregolare, scabrezza media  $K_s=30$  e consente il transito di una piena centenaria di 15 mc/s con pendenza media del fondo 0.003 m/m.

Si chiede di formulare un progetto di fattibilità tecnico economica, che risponda al seguente quadro esigenziale:

- dimensionamento del nuovo parcheggio scambiatore
- dimensionamento delle opere di ingresso e uscita al nuovo parcheggio scambiatore dalla viabilità pubblica
- dimensionamento del canale artificiale necessario per la deviazione del corso d'acqua lungo il perimetro del nuovo parcheggio

E' necessario corredare il progetto di preventivo sommario di spesa e quadro economico di spesa.

Si descriva inoltre la procedura necessaria per concludere l'iter di esproprio.

The image shows four handwritten signatures or initials in black ink. One is a large, stylized signature on the left. Below it is another signature. To the right, there are two smaller, more distinct initials or signatures.



Comune di Pordenone

**CONCORSO PUBBLICO, PER ESAMI, PER LA COPERTURA DI N. 2  
POSTI A TEMPO PIENO E INDETERMINATO DI "FUNZIONARIO  
TECNICO" (CATEGORIA D – POSIZIONE ECONOMICA D1)**

**SECONDA PROVA SCRITTA**

TRACCIA ESTRATTA

TRACCIA NON ESTRATTA

SIGLA CANDIDATO N. 1

SIGLA PRESIDENTE COMMISSIONE

SIGLA COMPONENTE COMMISSIONE

SIGLA COMPONENTE COMMISSIONE

*[Handwritten signatures on four lines]*

**Traccia n. 1**

## TRACCIA N. 1

Nell'ambito di un PAC della dimensione trapezoidale di 4,50 ha e con indice di insediamento teorico pari a 150 mc/abitante, progettare:

- le opere di urbanizzazione primaria tra le quali un parcheggio di dimensioni di almeno 5.000 mq oltre ai diversi tipi di sottoservizi;
- un'opera di urbanizzazione secondaria rappresentata da un edificio della dimensione di almeno 600 mc, da adibire a scuola materna;
- le opere di viabilità di accesso ai singoli lotti;
- una vasca di laminazione dimensionata ai sensi del Regolamento regionale di invarianza idraulica per un bacino complessivo dell'ambito da urbanizzare.

Predisporre quindi, per le opere di progetto:

- una relazione illustrativa, evidenziando le procedure di approvazione sulla base delle norme regionali e comunali di riferimento;
- un quadro economico di spesa;
- il cronoprogramma di fattibilità tecnico economica.

